

ÚZEMÍ	OSTRAVA – MUGLINOV, PARC.Č. 421/12, 421/29, 421/36, 530	
DRUH POVRCHU	ZPEVNĚNÁ PLOCHA	ZATRAVNĚNO
VZDALENOST OBJEKTŮ	16,00 m	10,30 m

PODELNÝ ŘEZ PŘÍPOJKY KANALIZACE

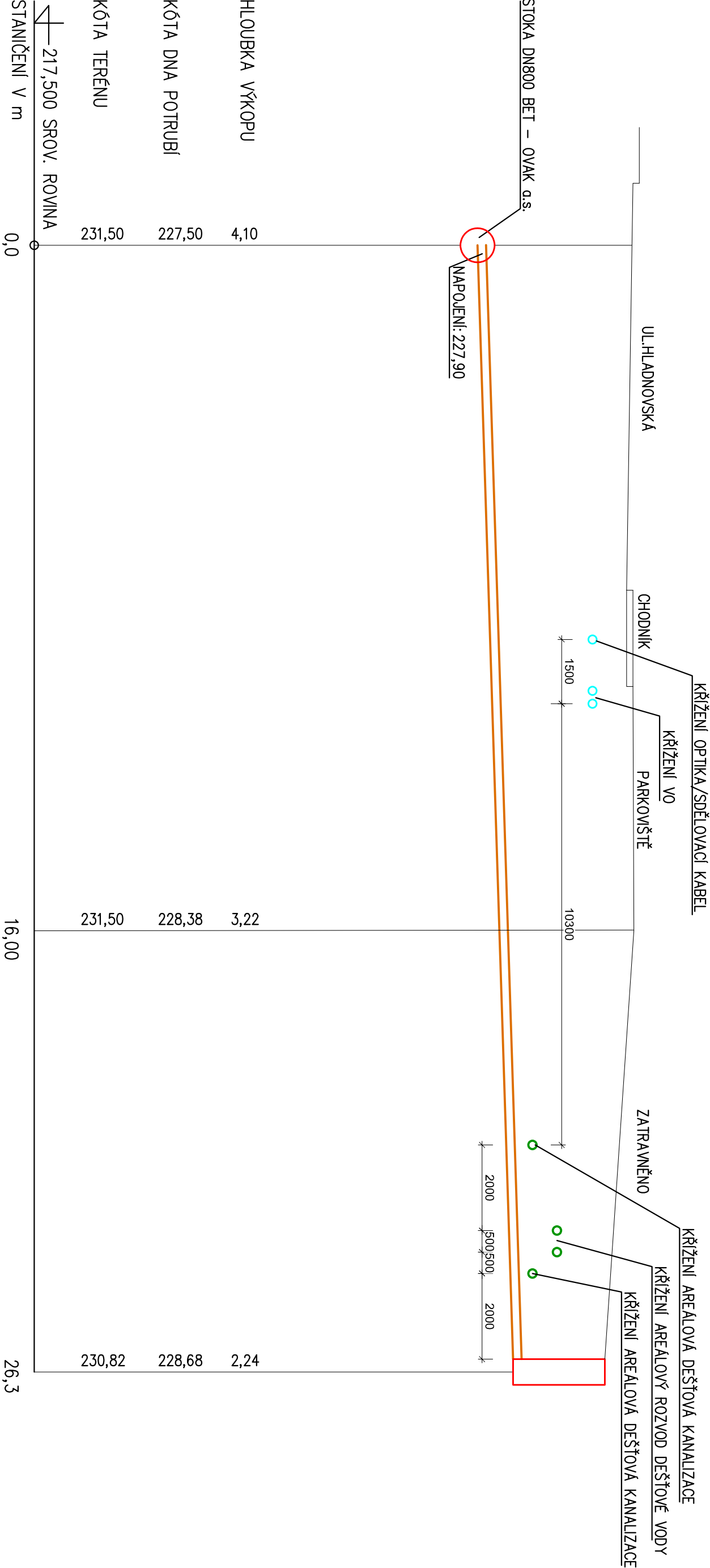
MĚŘÍTKO 1:100

LEGENDA ČAR



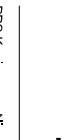
SPLAŠKOVÁ KANALIZACE – PVC KG SN10

STOKA

SŠ1



MATERIÁL PROFIL DÉLKA	PVC KG DN200 SN10	26,3m
SPÁD NA DÉLKU	3‰	26,3m

NÁZEV AKCE :	<div><div>ZODP. PROJEKTANT</div><div>Ing. Tomáš Janošec</div></div>			<div><div>VYPRACOVAL</div><div>Jan Ochodnický</div></div>	<div><div>KONTROLOVAL</div><div>Ing. Miroslav Pantůček</div></div>	<div><div>PPSKANIA</div><div><div>PPS Kania s.r.o.</div><div>Mělnická 862/10, 709 00</div><div>IČ: 259 245 262, IČDI: 259 245 262</div><div>e-mail: projekty@pps-kania.cz</div></div></div>
	<div><div>Janošec T.</div><div></div></div>		<div></div>	<div></div>		
	KATASTRÁLNÍ ÚZEMÍ, PARC.Č. : Muglinov (714941)					
	<div><div>MÍSTO STAVBY :</div><div>u. Hladnovská, Bečovská, Slezská Ostrava, parcela č. 2418, 388/1, 393/1, 394/4, 414/4, 414/5, 414/11, 414/17, 414/32, 427/9, 427/26, 427/28, 530</div></div>					
	<div><div>STAVEBNÍK / OBJEDNATEL :</div><div>Statutární město Ostrava Prokešovo náměstí 1803/8, Měrovská Ostrava</div></div>					
Multifunkční dům Muglinov						
	OBJEKT :	IO 02 - SPLAŠKOVÁ KANALIZACE VČ. PŘÍPOJKY				
	ČÁST :	D.2. - DOKUMENTACE TECHNICKÝCH A TECHNOLOGICKÝCH ZAŘÍZENÍ				
	OBSAH :	PODELNÝ ŘEZ PŘÍPOJKY KANALIZACE				
<div><div>ARCHIVNÍ ČÍSLO :</div><div>PPS-08/21-D.2.1.b</div></div>						<div><div>Č. V.</div><div>02</div></div>